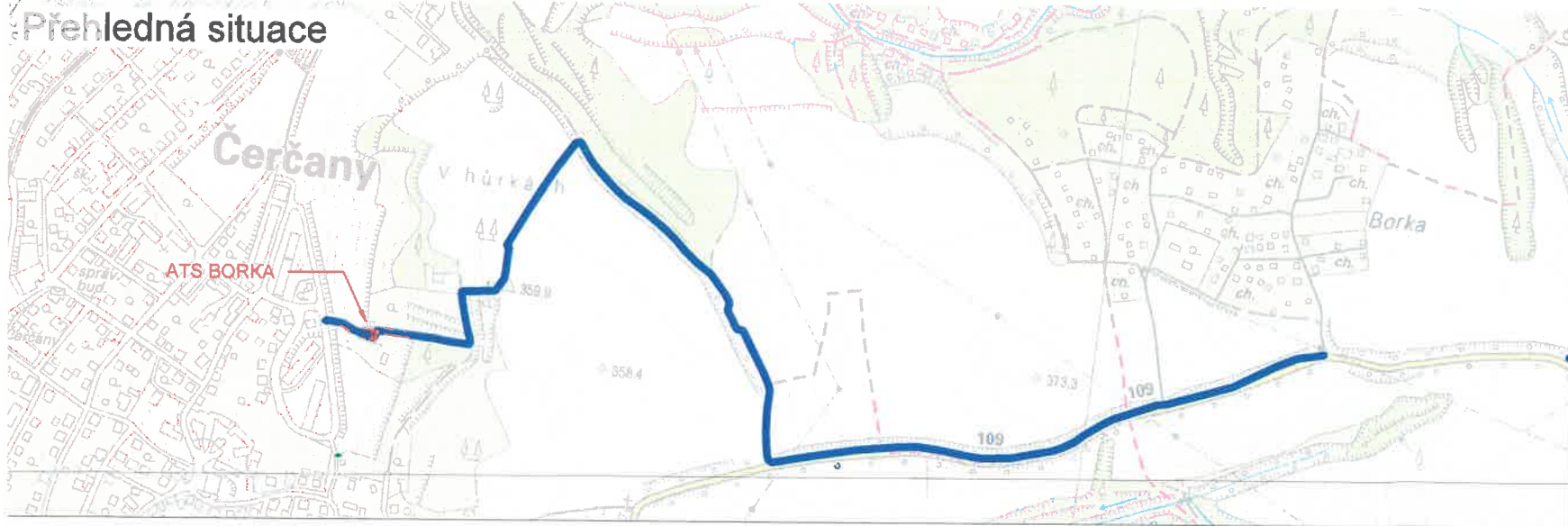
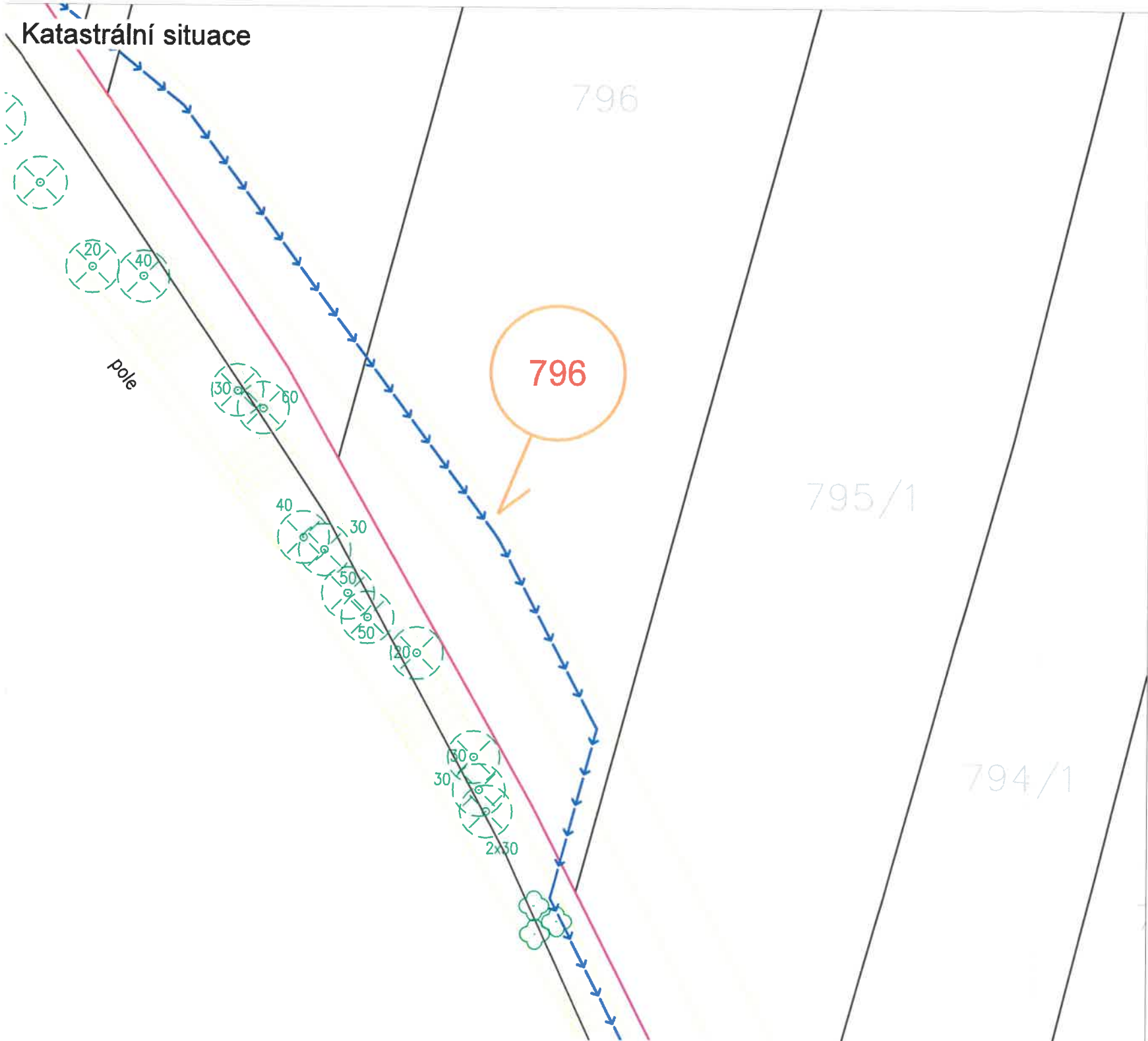


## Přehledná situace



## Katastrální situace



# SOUHLAS SPOLUVLASTNÍKA POZEMKU S REALIZACÍ AKCE

STAVBA: **VODOVOD BORKA**

Stavebník / investor: **Obec Přestavky u Čerčan**  
sídlo: **č.p. 48, 257 23 Přestavky u Čerčan**  
zastoupený: **Janem Mikuladnou, starostou obce**  
IČO: **00 23 25 64**

Spoluvlastník, Miroslav Kačírek, pozemku parc.č. 796 v katastrálním území Lštění sděluje, že byl seznámen s navrhovaným záměrem "Vodovod Borka" a zároveň dává stavebníkovi, obci Přestavky u Čerčan, souhlas spoluvlastníka pozemku s umístěním, povolením a realizací výše citované stavby. Tento souhlas se uděluje dle § 184a stavebního zákona. Spoluvlastník pozemku dále svým podpisem stvrzuje souhlas s dočasným odnětím půdy ze ZPF a kácením dřevin. Pozemek a trasa vodovodu jsou vyznačeny na snímku katastrální situace, který je nedílnou součástí tohoto souhlasu. Trasa je vedena v polní cestě.

v Přestavky u Čerčan

Jméno a příjmení: Miroslav Kačírek

dne 9.8.2022

Adresa místa trvalého bydliště: Grégrova 98, 25722 Lštění

Kontakt: \_\_\_\_\_  
(mobil, email)

Datum narození: 7.7.1960

Podpis spoluvlastníka: Kačírek

## EVIDOVANÉ ÚDAJE V KATASTRU NEMOVITOSTÍ (zdroj: cuzk.cz)

Parcela KN č.	Výměra parcely [m <sup>2</sup> ]	Druh pozemku	LV	Vlastník	Adresa
796	4 423	orná půda	387	Kačírek Miroslav, Kačírková Božena	Grégrova 98, 25722 Lštění; Grégrova 2, 25722 Lštění

## LEGENDA

### NAVRHOVANÉ SÍŤ:

- VODOVODNÍ ZÁSOBNÍ ŘAD
- VODOVODNÍ PŘIVÁDĚCÍ ŘAD PE d110
- VODOVODNÍ PŘÍPOJKA

### OSTATNÍ - POLOHOPIS:

SILNICE, CESTA, PLOT, BUDOVA,  
VODNÍ TOK, HRANA POVRCHU

### KATASTR NEMOVITOSTÍ:

- HRANICE PARCELY
- KATASTRÁLNÍ HRANICE OBCE
- 123/1 STAVBOU DOTČENÁ PARCELA

### STÁVAJÍCÍ SÍŤ:

- PODZEMNÍ VEDENÍ NN
- VODOVOD
- KANALIZACE

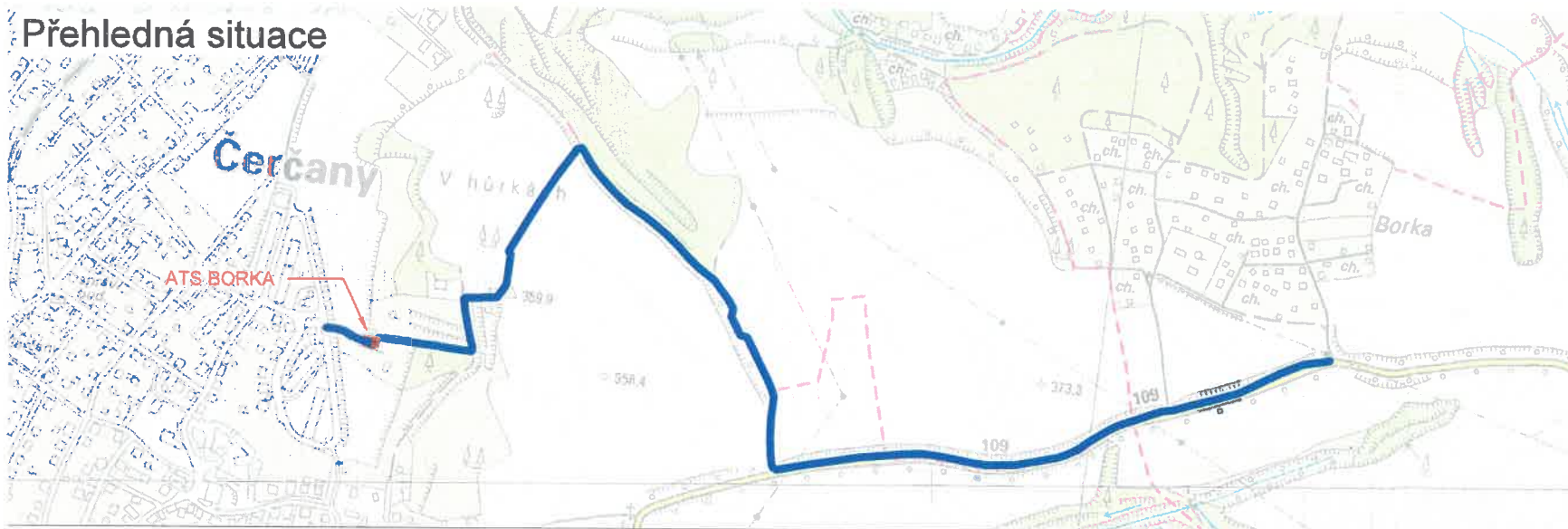


SOUŘADNICOVÝ SYSTÉM JTSK  
VÝŠKOVÝ SYSTÉM BPV

Kreslil: ING. M. KRÍŽ <u>Kríž</u>	Navrhl: ING. M. KRÍŽ <u>Kríž</u>	Odpovědný projektant: ING.MGR. P. DVOŘÁK <u>Dvořák</u>	Technická kontrola: ING.MGR. P. DVOŘÁK <u>Dvořák</u>	<b>VRV</b> VODOHOSPODÁŘSKÝ ROZVOJ A VÝSTAVBA a.s. Nábřeží 4 150 56 Praha 5
Kraj: STŘEDOČESKÝ	Obec: PŘESTAVKY U ČERČAN			
Investor: OBEC PŘESTAVKY U ČERČAN				Soubor: situace_Prestavky.dwg
Název stavby:  VODOVOD BORKA				Formát: 2 A4
				Datum:
				Stupeň: DUR
				Č. zakázky: 4165/002
Příloha: Souhlas vlastníků – majetkoprávní situace		Měřítko: M 1:300	Číslo přílohy: —	Č. pare:



## Přehledná situace



## SOUHLAS SPOLUVLASTNÍKA POZEMKU S REALIZACÍ AKCE

STAVBA: **VODOVOD BORKA**

Stavebník / investor: **Obec Přestavky u Čerčan**  
 sídlo: **č.p. 48, 257 23 Přestavky u Čerčan**  
 zastoupený: **Janem Mikuladnou, starostou obce**  
 IČO: **00 23 25 64**

Spoluvlastník, Božena Kačírková, pozemku parc.č. 796 v katastrálním území Lštění sděluje, že byl seznámen s navrhovaným záměrem "Vodovod Borka" a zároveň dává stavebníkovi, obci Přestavky u Čerčan, souhlas spoluvlastníka pozemku s umístěním, povolením a realizací výše citované stavby. Tento souhlas se uděluje dle § 184a stavebního zákona. Spoluvlastník pozemku dále svým podpisem stvrzuje souhlas s dočasným odnětím půdy ze ZPF a kácením dřevin. Pozemek a trasa vodovodu jsou vyznačeny na snímku katastrální situace, který je nedílnou součástí tohoto souhlasu. Trasa je vedena v polní cestě.

v Přestavky u Čerčan

Jméno a příjmení: Božena Kačírková

dne 9.3.2022

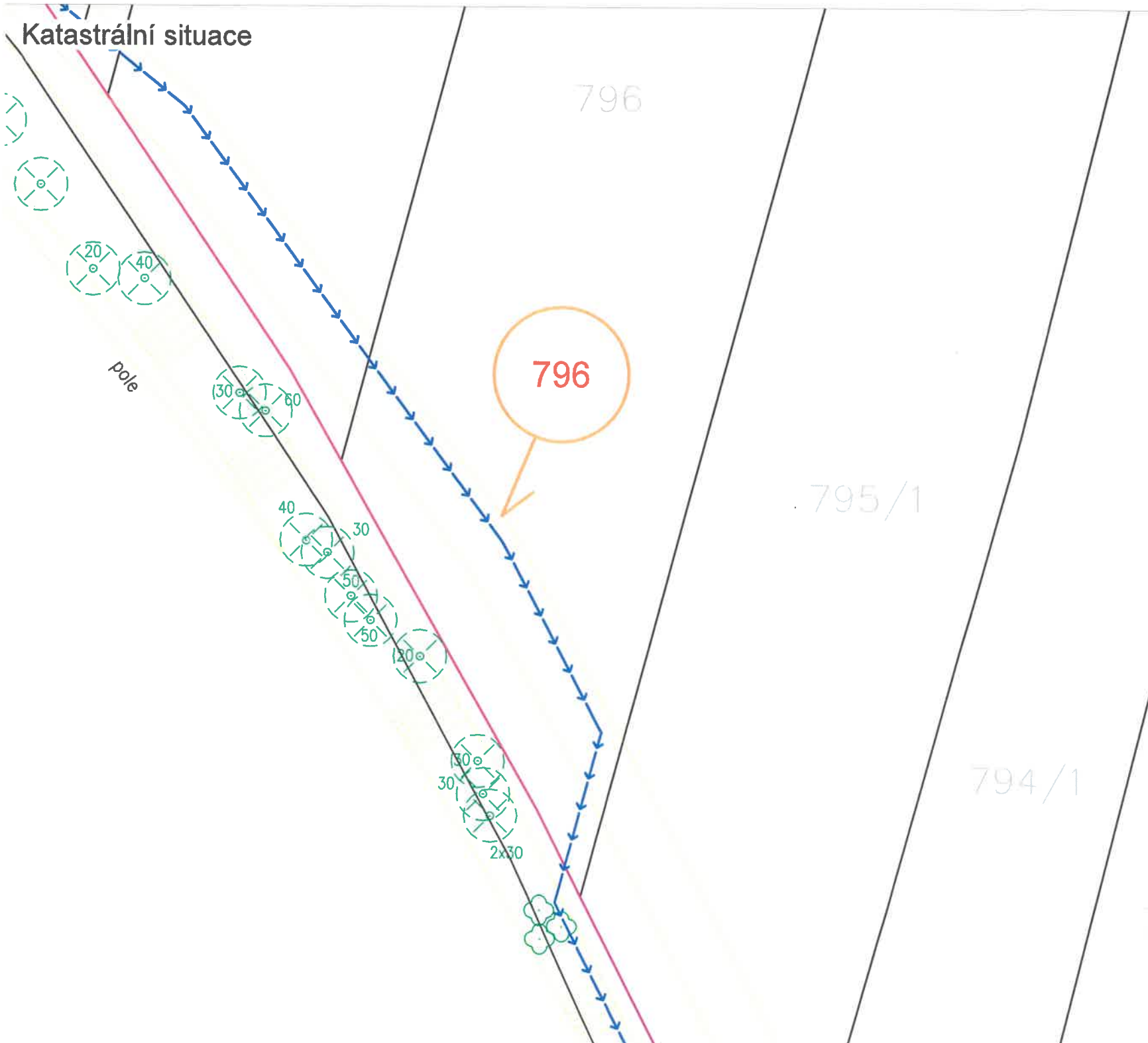
Adresa místa trvalého bydliště: Grégrova 2, 25722 Lštění

Kontakt: \_\_\_\_\_  
 (mobil, email)

Datum narození: 11.10.1934

Podpis spoluvlastníka: Kačírková

## Katastrální situace



## EVIDOVANÉ ÚDAJE V KATASTRU NEMOVITOSTÍ (zdroj: cuzk.cz)

Parcela KN č.	Výměra parcely [m <sup>2</sup> ]	Druh pozemku	LV	Vlastník	Adresa
796	4 423	orná půda	387	Kačírek Miroslav, Kačírková Božena	Grégrova 98, 25722 Lštění; Grégrova 2, 25722 Lštění

## LEGENDA

### NAVRHOVANÉ SÍŤ:

- VODOVODNÍ ZÁSOBNÍ ŘAD
- VODOVODNÍ PŘÍVADĚCÍ ŘAD PE d110
- VODOVODNÍ PŘÍPOJKA

### OSTATNÍ - POLOHOPIS:

SILNICE, CESTA, PLOT, BUDOVA,  
 VODNÍ TOK, HRANA POVRCHU

### KATASTR NEMOVITOSTÍ:

- HRANICE PARCELY
- KATASTRÁLNÍ HRANICE OBCE






**123/1** STAVBOU DOTČENÁ PARCELA

### STÁVAJÍCÍ SÍŤ:

- PODZEMNÍ VEDENÍ NN
- VODOVOD
- KANALIZACE



SOUŘADNICOVÝ SYSTÉM JTSK  
 VÝŠKOVÝ SYSTÉM BPV

Kreslil: ING. M. KRÍŽ 	Navrhl: ING. M. KRÍŽ 	Odpovědný projektant: ING.MGR. P. DVOŘÁK 	Technická kontrola: ING.MGR. P. DVOŘÁK 	 <div>VODOHOSPODÁŘSKÝ ROZVOJ A VÝSTAVBA a.s. Nábřeží 4 150 56 Praha 5</div>		
Kraj: STŘEDOČESKÝ	Obec: PŘESTAVLKY U ČERČAN					
Investor: OBEC PŘESTAVLKY U ČERČAN					Soubor: situace_Prestavvky.dwg	
Název stavby:					Formát: 2 A4	
VODOVOD BORKA					Datum:	
					Stupeň: DUR	
Č. zakázky: 4165/002						
Příloha: Souhlas vlastníků – majetkoprávní situace				Měřítko: M 1:300	Číslo přílohy: —	Č. pare: